

cz. VI

Telekomunikacja Polska SA
 Obszar Eksploatacji w Łodzi
 Dział Ewidencji Zasobów Fizycznych
 ul. Okonowska 16, 91-498 Łódź

Należy zwrócić uwagę na bliźniaczą instalację kabli z istn. telefonijnymi kablami ziemnymi, których złącza wykonano przez słupiarstwo z kablami zabezpieczonymi taśmą typu APB 24 z opisem w dokumentacji. Przed rozsypaniem ziemi do otworu

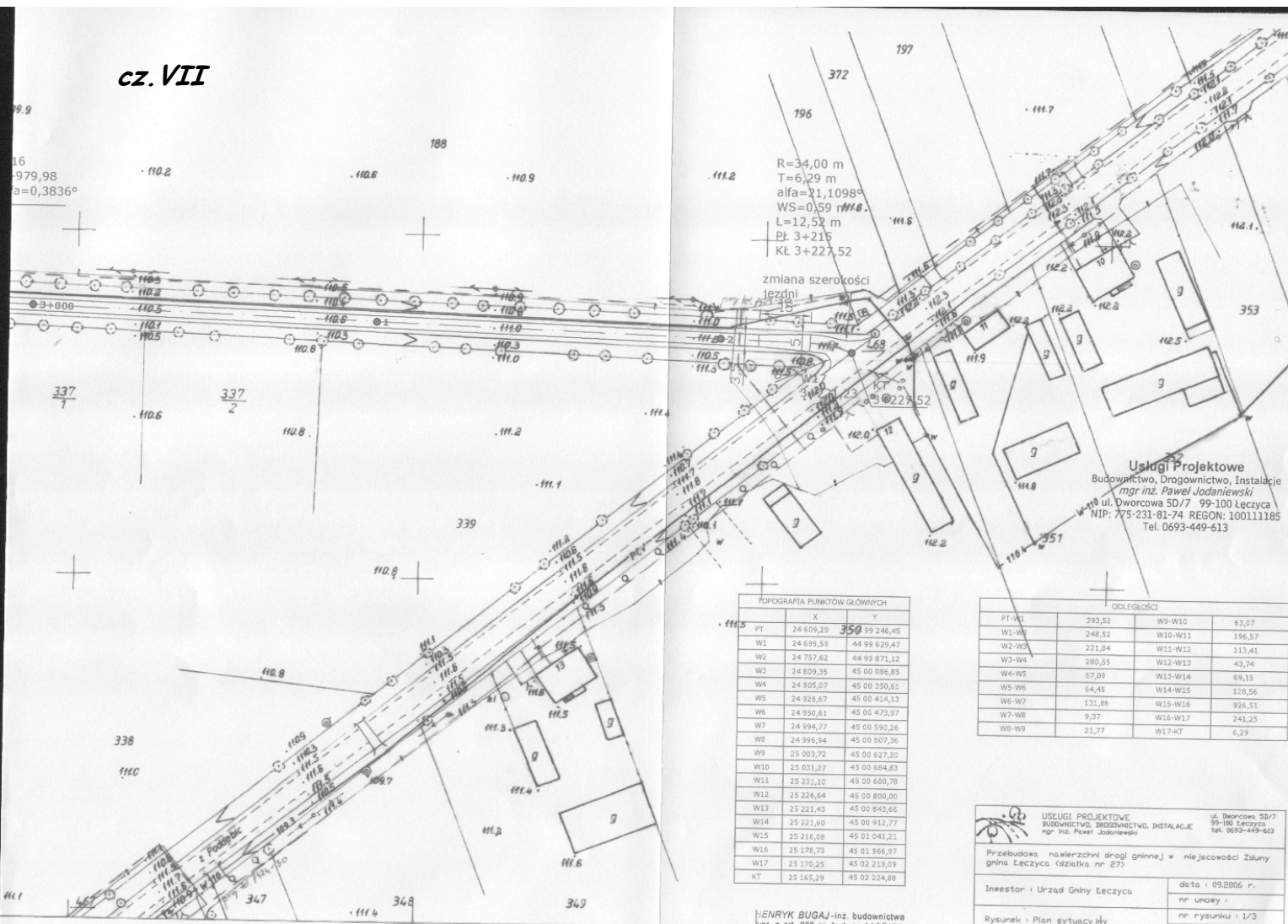
Projekt zatwierdzony i zgodny z warunkami technicznymi nr
 Nr rej. dnia 22.07.2021
 Podpis *[Signature]*

cz. VII

99.9
16
-979,98
α=0,3836°

R=34,00 m
T=6,29 m
alfa=21,1098°
WS=0,59
L=12,52 m
Pł. 3+215
Kł. 3+227,52

zmiana szerokości
jezdni



Usługi Projektowe
Budownictwo, Drogownictwo, Instalacje
mgr inż. Paweł Jodaniewski
ul. Dworcowa 53/7, 99-100 Łęczyska
NIP: 775-231-81-74 REGON: 100111185
Tel. 0693-449-613

TOPOGRAFIA PUNKTÓW GŁÓWNYCH

	X	Y
PT	24 600,29	350 99 246,45
W1	24 699,59	44 99 629,47
W2	24 757,62	44 99 871,12
W3	24 809,35	45 00 086,85
W4	24 905,07	45 00 350,61
W5	24 926,67	45 00 414,13
W6	24 950,61	45 00 473,97
W7	24 994,77	45 00 590,26
W8	24 996,94	45 00 607,36
W9	25 003,72	45 00 627,20
W10	25 031,27	45 00 684,83
W11	25 231,10	45 00 680,78
W12	25 226,64	45 00 800,00
W13	25 221,43	45 00 843,68
W14	25 221,60	45 00 912,77
W15	25 216,08	45 01 041,21
W16	25 178,73	45 01 966,97
W17	25 170,25	45 02 219,29
KT	25 165,29	45 02 224,88

ODLEGŁOŚCI

P1-W1	393,52	W9-W10	63,07
W1-W2	248,52	W10-W11	196,57
W2-W3	221,84	W11-W12	113,41
W3-W4	280,55	W12-W13	43,74
W4-W5	67,09	W13-W14	69,15
W5-W6	64,45	W14-W15	128,56
W6-W7	131,86	W15-W16	926,51
W7-W8	9,37	W16-W17	241,25
W8-W9	21,77	W17-KT	6,29

USŁUGI PROJEKTOWE
BUDOWNICTWO, DROGOWNICTWO, INSTALACJE
mgr inż. Paweł Jodaniewski
ul. Dworcowa 53/7
99-100 Łęczyska
tel. 0693-449-613

Przebudowa nawierzchni drogi gminnej w miejscowości Zduny
gmina Łęczyska (załącznik nr 27)

Investor : Urząd Gminy Łęczyska
data : 09.2006 r.
nr umowy :
nr rysunku : 1/3
skala : 1:1000

Rysunek : Plan sytuacyjny

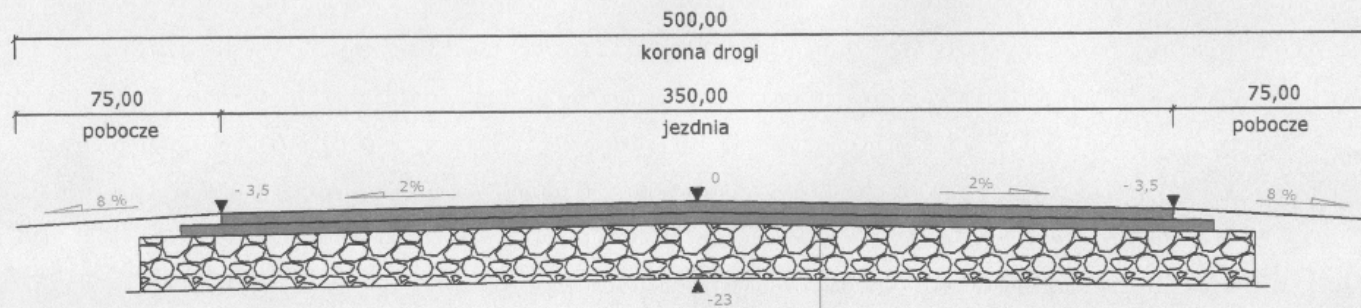
projektant :
projektant : mgr inż. Paweł Jodaniewski

HENRYK BUGAJ-inż. budownictwa
upr. z art. 382 pr. bud. nr 4137/81
1 z 5 6 ust. 1 pkt 1 i 2, nr 57/67
99-200 Podbieżce, ul. Południowa 4/17
tel. (043) 678 29 69

WNT

DROGA GMINNA W MIEJSCOWOŚCI ZDUNY
PRZEKRÓJ KONSTRUKCYJNY

SKALA 1 : 50




1
2
3

1	warstwa ścieralna z betonu asfaltowego KR1 grub. 3 cm ($\frac{0}{6}$) wg PN-S-96025
2	warstwa wiążąca z betonu asfaltowego KR1 grub. 5 cm ($\frac{0}{6}$) wg PN-S-96025
3	podbudowa z tłuczni kamiennego klasy II i gatunku 2 (bazalt) wg PN-B-11112 grub. 15 cm

HENRYK BUGAJ-Inż. budownictwa
upr. z art. 362 pr. bud. nr 4137/61
i z § 6 ust. 1 pkt 1 i 2, nr 57/67
99-200 Podębcice, ul. Południowa 4/7
tel. (043) 678 29 88

Handwritten signature

Usługi Projektowe
Budownictwo, Drogownictwo, Instalacje
mgr inż. Paweł Jodaniewski
ul. Dworcowa 5D/7 99-100 Łęczycza
NIP: 775-231-81-74 REGON: 100111185
Tel. 0693-449-613

	USŁUGI PROJEKTOWE BUDOWNICTWO, DROGOWNICTWO, INSTALACJE mgr inż. Paweł Jodaniewski	ul. Dworcowa 5D/7 99-100 Łęczycza tel. 0693-449-613
	Przebudowa nawierzchni drogi gminnej w miejscowości Zduny gmina Łęczycza (działki nr 27, 326)	
Inwestor : Gmina Łęczycza	data : 09.2006 r.	
Rysunek : Przekrój konstrukcyjny	nr umowy :	
projektant	nr rysunku : 2	
projektant	skala : 1:50	
projektant	mgr inż. Paweł Jodaniewski <i>P. Jodaniewski</i>	